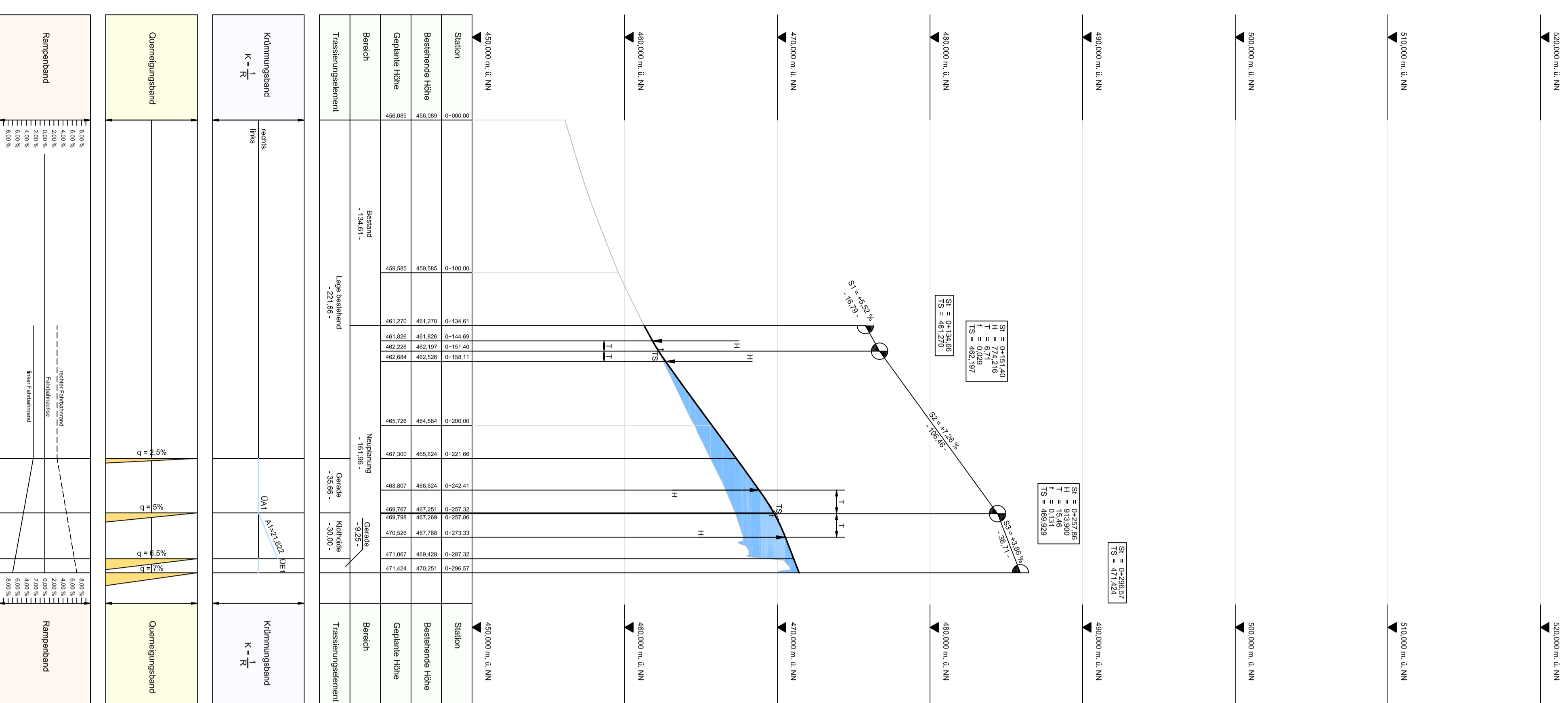
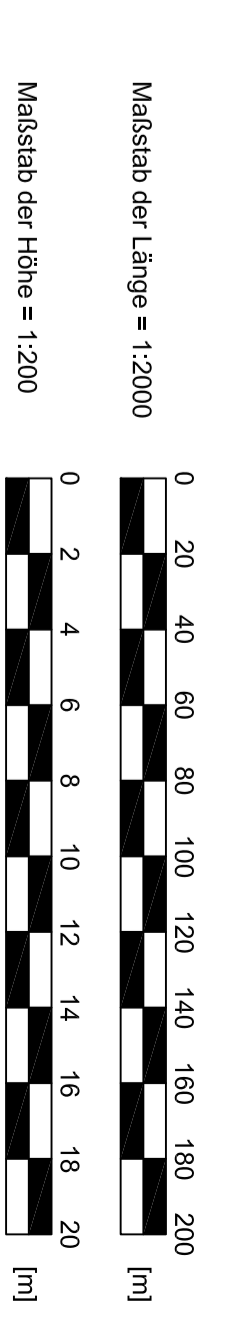
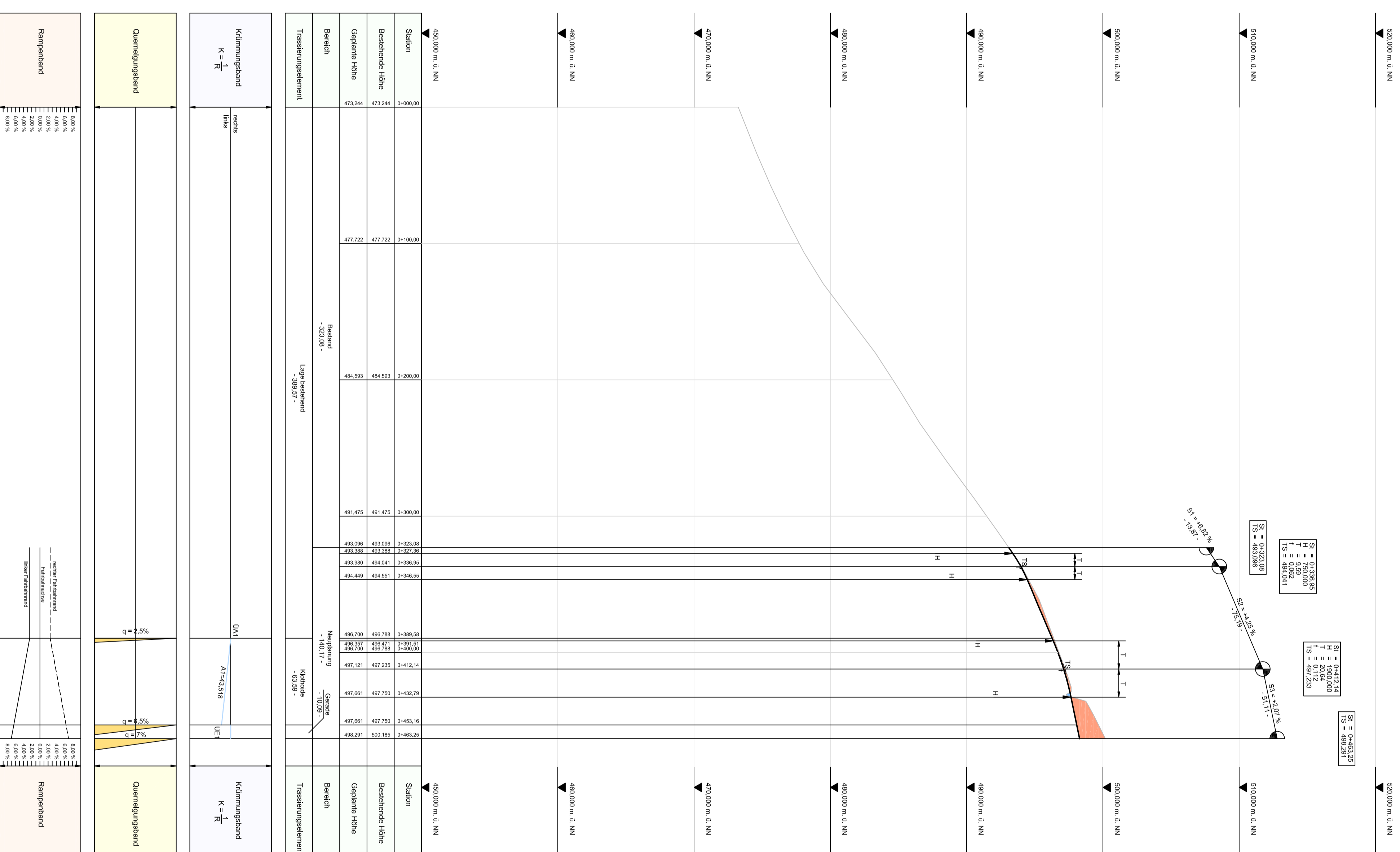


Höhenplan Zufahrt West

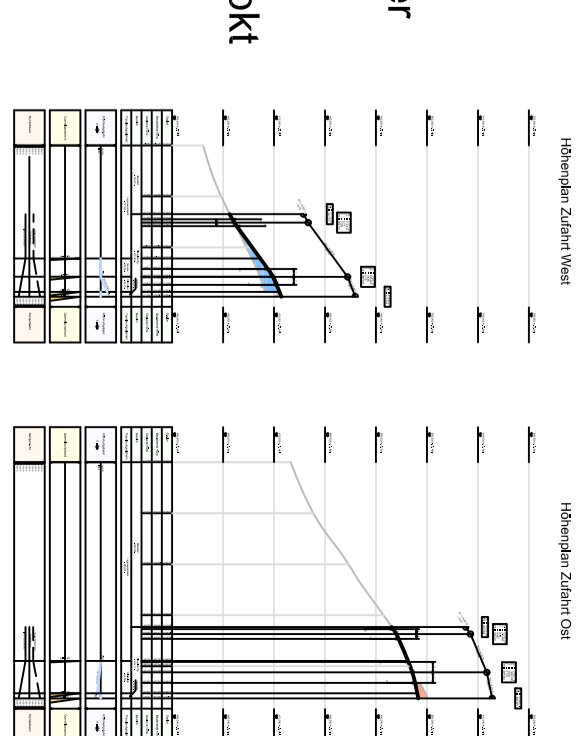


Höhenplan Zufahrt Ost



Legende:

- Gradienten Ortsumfahrung
- Tangentenschnittlinie
- Längsschnitt Bestand
- Abtrag
- Auftrag
- Station
- Ausrundungshalbmesser
- Tangentenlänge
- Stichmaß
- Höhe Tangentenschnittpkt
- K Krümmung
- R Radius
- A Klothoidenparameter
- DA Anfang Übergangsbogen
- UE Ende Übergangsbogen
- BA Anfang Kreisbogen
- BE Ende Kreisbogen



Hochschule für angewandte Wissenschaften FHWS Würzburg - Schweinfurt

Studiengang Vermessung & Geoinformatik

Projekt: DIPLOMARBEIT ORTSUMGEHUNG POPPENHAUSEN

Planinhalt: Höhenplan Zufahrt West / Höhenplan Zufahrt Ost

Auftraggeber: BGM Manfred Heirich, Poppenhausen

Prüfer: 1) Dipl.-Ing. Sabine Hütner-Brautigam (FHWS), 2) Dipl.-Ing. Roland Friedel (F&P)

Messung durchgeführt am: 19.-22.05.2011

Plangröße: 970 x 594 mm

Stand: 25.10.2011

Maßstab: 1 : 2000 / 200

Bezeichnet: Martin Seitlele (V9)

Plannummer: H2/3